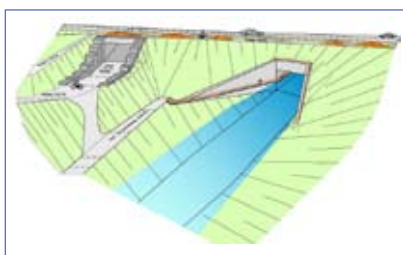
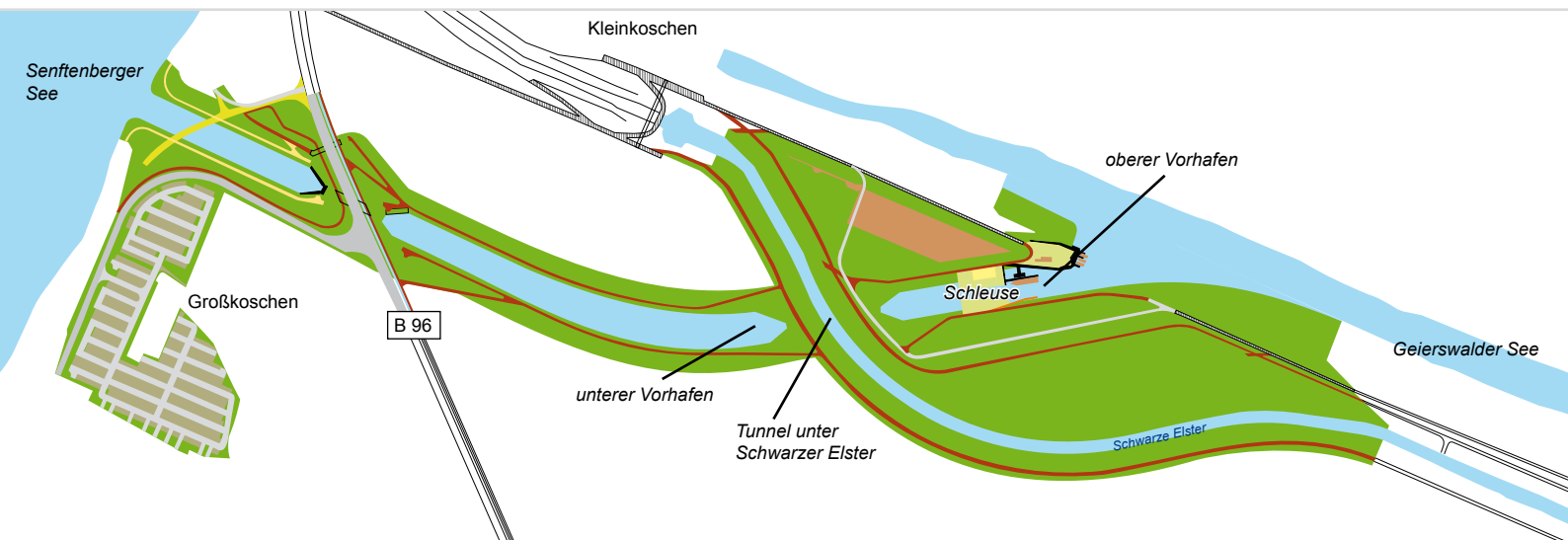
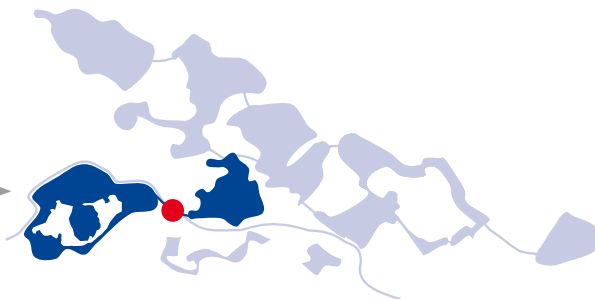


## Überleiter 12

Vom Senftenberger See zum Geierswalder See

# Überleiter 12 vom Senftenberger zum Geierswalder See



Tunnel Schwarze Elster



Badestrand Großkoschen

### Baumaßnahmen

- Unterquerung des umverlegten Wasserlaufs der Schwarzen Elster
- Unterquerung der Bundesstraße B 96 mit Verlegung Parkplatz und Ortszufahrt Großkoschen
- Bau einer Schleusenanlage

### Technische Daten Überleiter

<b>Länge</b>	1.050 m
<b>Offene Länge</b>	848,0 m
<b>Kanalbreite Oberkante</b>	70,0 m
<b>Sohlbreite</b>	6,0 m
<b>Niveau Kanalsohle</b>	95,5 m
<b>Mindestwassertiefe</b>	2,5 m
<b>Böschungsneigung</b>	1:3

<b>Tunnel Schwarze Elster Länge</b>	90,0 m
<b>Länge des Tunnel B 96</b>	64,0 m

<b>Schleusenanlage</b>	
<b>Länge</b>	48,0 m
<b>Länge oberer Vorhafen</b>	50,0 m
<b>Länge unterer Vorhafen</b>	50,0 m

### Wasserstände im Endzustand

<b>Senftenbergerr See</b>	98,0 bis 99,0 m NHN
<b>Geierswalder See</b>	100,0 bis 101,25 m NHN

