




Blunoer Südsee

Ort Bluno

Überleiter 3

Sabrodter See

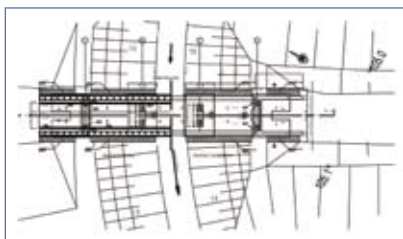
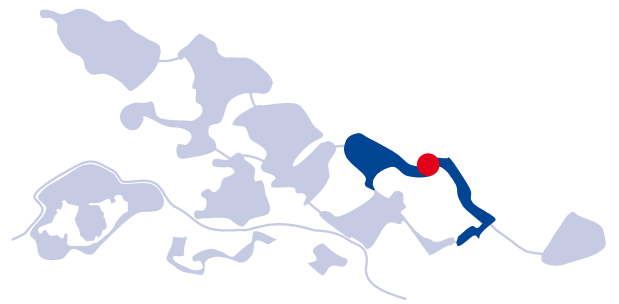


Überleiter 3

Vom Sabrodter See zum Blunoer Südsee

Überleiter 3

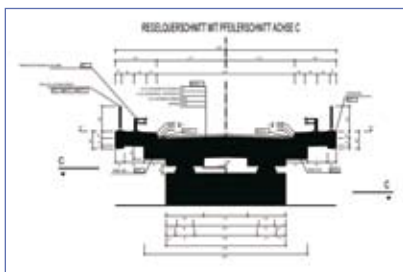
vom Sabrodter See zum Blunoer Südsee



Aufsicht Brücke



Sabrodter See 2007



Brückenquerschnitt

Baumaßnahme • Bau einer Brücke

Technische Daten

Überleiter

Länge 130 m

Sohlbreite 6,0 m

Kanalbreite 52,0 m

Böschungshöhe ca. 4,5 m bis 8,5 m

Wassertiefe 2,5 bis 3,5 m

Max. Durchfluss 3,0 m³/s

Dreifeldbrücke

Stützweite 3,0 x 12,0 m

Breite 8,8 m

Fahrbahnbreite 5,5 m

Lichte Höhe 3,4 m

Wasserstände im Endzustand

Sabrodter See und Blunoer Südsee 103,0 bis 104,0 m NHN

